



















- | | |
|---|-----------------------------------|
| ● SM | SMETNÉ KOŠE – SO 23-10 |
| ● SM-P | SMETNÉ KOŠE PRE PSOV-SO 23-10 |
| ● VO | VEREJNÉ OSVETLENIE – SO 15 |
| ● F | FONTÁNKA NA PITNÚ VODU – SO 23-09 |
|  | EXISTUJÚCE STROMY NA ZACHOVANIE |
|  | NAVRHOVANÉ STROMY – samostatná PD |

ARCHEOPARK – I. ETAPA

- | | |
|----------|------------------------|
| SO 24-01 | ZEMNÝ VAL A PALISÁDY |
| SO 24-02 | VSTUPNÁ VEŽA |
| SO 24-03 | DOM REMESELNÍKA |
| SO 24-04 | DOM SEDLIAKA |
| SO 24-05 | HOSPODÁRSKA STAVBA |
| SO 24-06 | OPLOTENIE |
| SO 24-07 | VODOZÁDRŽNÉ ODVODNENIE |
| SO 24-08 | SPEVNENÉ PLOCHY |
| SO 24-09 | TERÉNNÉ ÚPRAVY |
| SO 24-10 | SADOVNÍCKE ÚPRAVY |

- | | |
|---|--|
|  | HRANICA RIEŠENÉHO ÚZEMIA |
|  | AKTUÁLNE VLASTNÍCKE HRANICE PODLA REG. C-KN |
|  | VYMEZDENIE SPEVNENÝCH DOPRAVNÝCH PLŔCH |
|  | PREDPOKLADANÉ POKRAČOVANIE V ĎALŠÍCH ETAPÁCH |
|  | NAVRHOVANÉ PÄTY SVAHOV |
|  | RIEŠENÉ POZEMNÉ STAVEBNÉ OBJEKTY |
|  | POZEMNÉ STAVEBNÉ OBJEKTY V ĎALŠÍCH ETAPÁCH |
|  | NAVRHOVANÉ OBJEKTY MIMO RIEŠENÉHO ÚZEMIA |
|  | AKUMULAČNÉ POTRUBIA PRE DAŽDOVÉ VODY |
|  | PREPOJOVACIE POTRUBIE DAŽDOVEJ KANALIZÁCIE |
|  | PREPOJOVACIE POTRUBIE DAŽDOVEJ KANALIZÁCIE |
|  | ELEKTRICKÉ NN-RZVODY |
|  | NAVRHOVANÁ CHRÄNÍČKA K 2.ATS A NS |
|  | ROZVODY PRE VEREJNÉ OSVETLENIE |
|  | VODOVOD |
|  | PRÍVOD ZO STUDNE |
- 332 88, 332 88** KÓTY Z VÝŠKOPISU PRIEBEŽNÉHO GEODETICKÉHO DOWERANIA
- 0 332,30** HLAVNÉ KÓTY NAVRHOVANÉHO TERÉNU

VEDÚCI PROJEKTANT: ING.ARCH.JOZEF BAČINSKÝ	STAVBA: ARCHEOPARK – I.etapa Veľký Šariš, parc.č. 5000/2	OBEDNÁVATEL: Mesto Veľký Šariš nám.sv.Jakuba č.1 082 21 Veľký Šariš
PROJEKTANT OBJEKTOV ARCHEOPARKU: ING.ARCH.IMRICH BARTOŠIŠ	OBJEKT: SO 24–8 – ODVODNENIE	
PROJEKTANT VODOZADŔŽNYCH OPATRENÍ: ING.ŠTEFAN SENAJ	Časť: D – STAVEBNÁ DIEĽ: VODNÉ HOSPODÁRSTVO	DATEM: 02.2021 STUPEŇ: DSP
PROJEKTANT SPEVNENÝCH PLOCH: ING.FRANTIŠEK TOMKO	OBSAH: SITUÁCIA	KOTY V: M MIERKA: 1:200
		PRÍL.Č.: 2